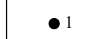

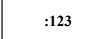







**Схема расположения границ публичного сервитута
для эксплуатации объекта электросетевого хозяйства
ВЛ-10кВ №3 ПС 35/10кВ Вольно-Донская отпайка Л-5 от опоры №122, в т.ч. Столбовая трансформаторная подстанция
10/0,4кВ; СТП 25/10/0,4кВА №5 по ВЛ 10кВ №3 ПС 35/10кВ Вольно-Донская
(наименование объекта)**



Используемые условные знаки и обозначения:

 1	- обозначение характерной точки границы устанавливаемого публичного сервитута		- граница кадастрового квартала	 :123	- кадастровый номер земельного участка	 с. Ерма	- наименование населенного пункта	
	- границы земельных участков, попадающих в зону публичного сервитута		13:08:0402001	- номер кадастрового квартала		- граница устанавливаемого публичного сервитута		- ось линии, контур объекта

Масштаб 1:600