

# Схема расположения границ публичного сервитута

для эксплуатации объекта

**ВЛ-0,4кВ №2 КТП №4 ВЛ-10кВ №3 ПС Вольно-Донская в пролетах опор №№20-20А-23**

(наименование объекта)




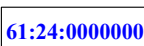

## План границ объекта






Каталог координат		
Площадь зоны публичного сервитута 524 кв.м		
Обозначение характерных точек границ	Координаты, м	
	X	Y
1	541551.95	2353975.36
2	541531.84	2354001.73
3	541507.24	2354033.88
4	541492.05	2354054.1
5	541481.56	2354067.64
6	541480.81	2354068.02
7	541480.67	2354068.1
8	541480.34	2354068.22
9	541480	2354068.28
10	541479.65	2354068.28
11	541479.3	2354068.22
12	541478.98	2354068.1
13	541478.67	2354067.93
14	541478.41	2354067.71
15	541478.18	2354067.44
16	541478.01	2354067.14
17	541477.89	2354066.81
18	541477.83	2354066.47
19	541477.83	2354066.12
20	541477.89	2354065.77
21	541478.08	2354064.94
22	541488.54	2354051.45
23	541503.73	2354031.23
24	541548.45	2353972.69
25	541549.2	2353972.31
26	541549.36	2353972.22
27	541549.68	2353972.1
28	541550.03	2353972.04
29	541550.38	2353972.04
30	541550.72	2353972.1
31	541551.05	2353972.22
32	541551.35	2353972.39
33	541551.62	2353972.61
34	541551.84	2353972.88
35	541552.01	2353973.18
36	541552.13	2353973.51
37	541552.19	2353973.85
38	541552.19	2353974.2
39	541552.13	2353974.55

### Используемые условные знаки и обозначения:

Масштаб 1:600

-  - обозначение характерной точки границы устанавливаемого публичного сервитута
-  - границы земельных участков, попадающих в зону публичного сервитута
-  - граница кадастрового квартала
-  - номер кадастрового квартала
-  - ось линии

-  - кадастровый номер ЗУ
-  - граница устанавливаемого публичного сервитута
-  - наименование населенного пункта